



ÍNDICE

A) INFORMACIÓN GENERAL

- 1) Reto Prueba 102 Km.
- 2) Distancias y Precios.
- 3) Recorrido, horarios de paso y cierre.
- 4) Mapas recorridos.
- 5) Perfiles recorridos.
- 6) Tracks recorridos.
- 7) Señalización de la Prueba.
- 8) Premios.
- 9) Clasificaciones.
- 10) Edad participación.
- 11) Puntos de avituallamiento.
- 12) Puntos de Fisioterapia, Podología y Medicina Deportiva.
- 13) Centro de Análisis e Incidencias.

B) PRECAUCIONES Y ASPECTOS DE SEGURIDAD.

C) RECOMENDACIONES Y ASPECTOS A TENER EN CUENTA.

D) ASPECTOS LEGALES E INSCRIPCIONES.

E) TRASLADOS DE PARTICIPANTES Y RECOGIDA DE DORSALES.

F) CONTACTO.



REGLAMENTO PRUEBA 102KM

A) INFORMACIÓN

1. Los 102km en 24h (tiempo máximo para acabar la prueba) están planteados como reto personal.

2. Las distancias que se pueden realizar son las siguientes:

PRUEBAS A PIE 					
DISTANCIA	SALIDA	META	HORARIO	PRECIOS	
				DESDE 01/10 A 31/01	DESDE 1/02 A 31/03
51 km (Primeros)	Torrigo	Oropesa	9 DE ABRIL 07:00h-19:00h	20 €	25 €
51 km (Últimos)	Oropesa	Lagartera	18:00h (9 DE ABRIL) – 06H:00 (10 DE ABRIL)	20 €	25 €
102 km	Torrigo	Lagartera	07:00h (9 DE ABRIL) - 07H:00 (10 DE ABRIL)	40 €	50 €

3. Las Pruebas se realizarán a pie (caminando, a trote o corriendo), no pudiendo utilizar ningún tipo de vehículo.

La Prueba de 102 Km se podrá realizar también “EN PAREJA”. Para ello el primer integrante de la pareja deberá cubrir los Primeros 51 Km y el segundo integrante de la pareja cubrirá la segunda y última distancia de 51 Km. Hasta que no llegue el primer integrante de la pareja a Oropesa (Km 51) no podrá comenzar la Prueba el segundo de la pareja. El primer integrante de la pareja deberá haber llegado a Oropesa (Km 51) antes de las 19H:00 para que se pueda computar el tiempo de los dos.

La pareja dispondrá de 24H:00 para finalizar la Prueba de 102 Km. Al finalizar la Prueba se sumarán los tiempos de los 2 componentes de la pareja.



Asociación Cultural y Deportiva “Juegos de la comarca”

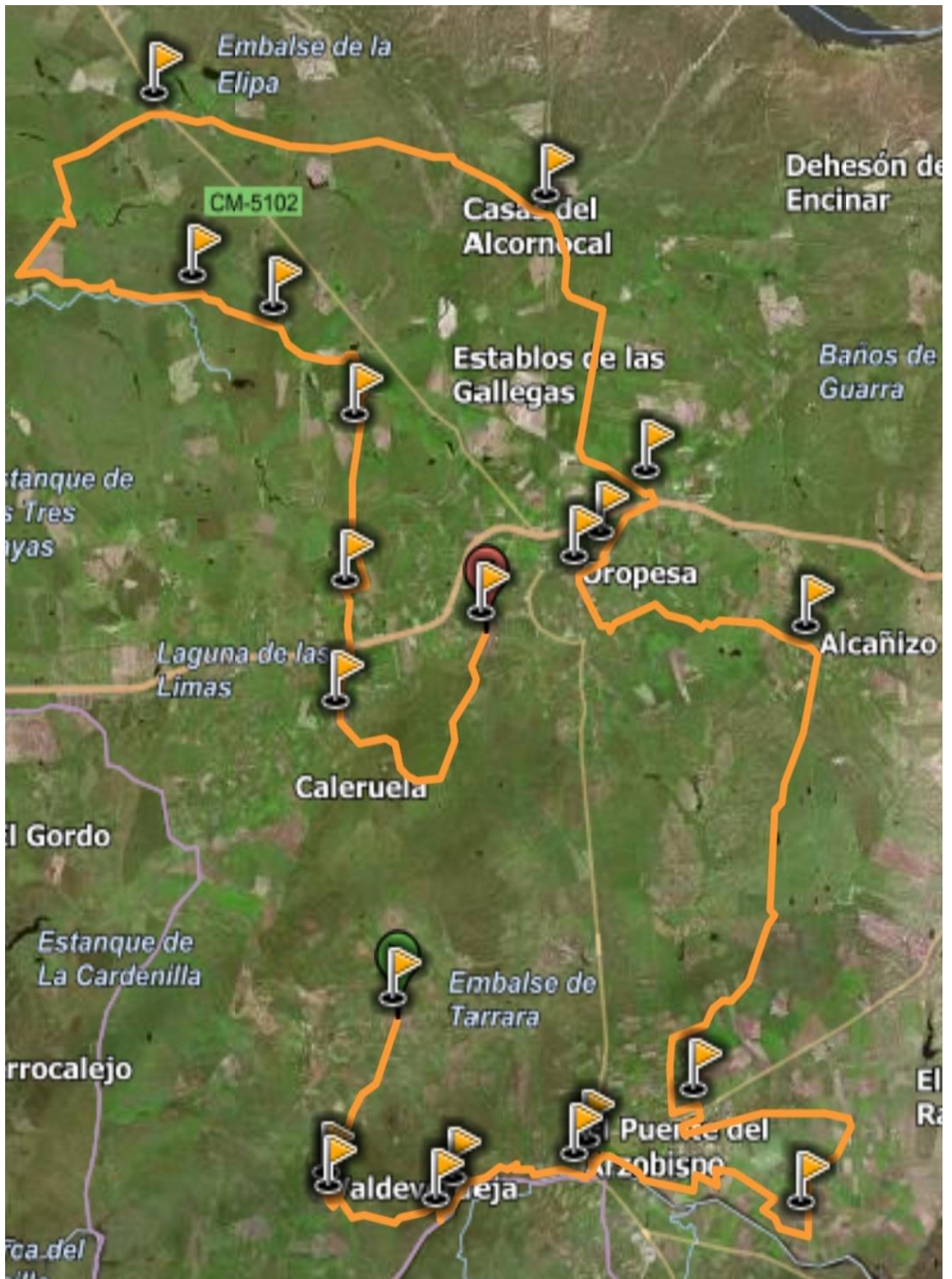
HORARIO DE PASO Y CIERRE

LOCALIDAD	KILÓMETRO	HORA DE CIERRE	LUGAR
Torrico	0	07:00h (9/4)	Plaza de España
Valdeverdeja	5,5	08:30h (9/4)	Plaza de España
Puente del Arzobispo	14,5	11:00h (9/4)	Plaza de España
El Bercial	23	13:00h (9/4)	Plaza de España
Alcolea de Tajo	32	15:00h (9/4)	Pabellón municipal (Zona Descanso)
Alcañizo	44	17:30h (9/4)	Av. de Toledo
Oropesa	51	19:00h (9/4)	Plaza del Navarro (meta Primeros 51 km. Salida a las 18:00h de la Prueba de los últimos 51 km). Zona de descanso en Polideportivo
Torralba de Oropesa	54	20:00h (9/4)	Plaza Constitución
Corchuela	62	21:30h (9/4)	Calle Hermana Carmen
Las Ventas de San Julián	72	00:45h (10/4)	Plaza Constitución. (Zona de descanso)
Avituallamiento Carretera Las Ventas - Calzada	82,5	03:00h (10/4)	Carretera TO-1297
Avituallamiento Finca Galapagoso	89	04:30h (10/4)	Camino Galapagoso
Herreruela de Oropesa	95,5	06:00h (10/4)	Iglesia San Idelfonso
Lagartera	102	07:00h (10/4)	Plaza Constitución. Final 102km y Prueba últimos 51km. (Zona descanso en el pabellón municipal)



4. Mapas de los Recorridos.

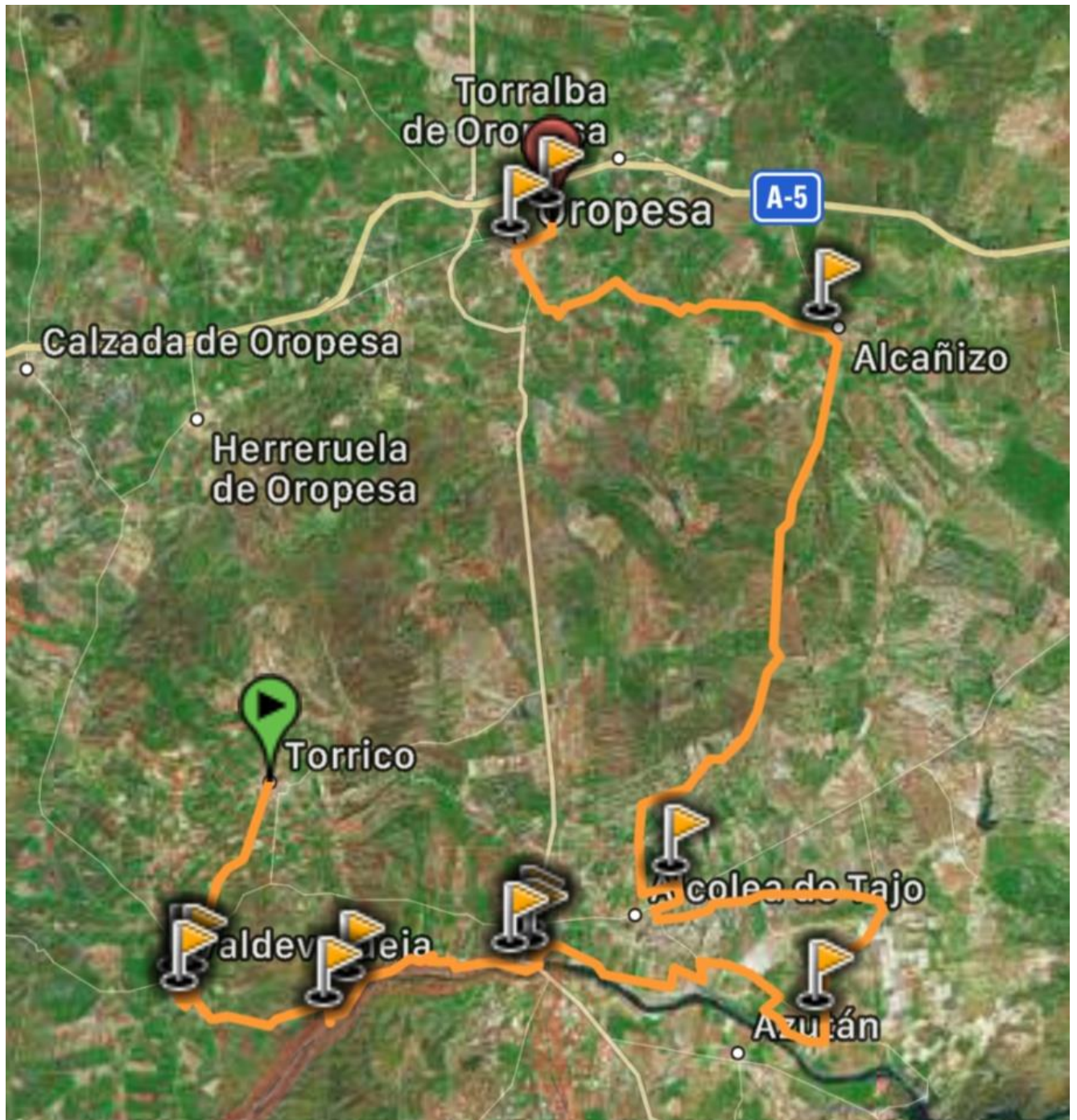
- Prueba 102 Km.





Asociación Cultural y Deportiva “Juegos de la comarca”

- **Primeros 51 Km.**






- **Últimos 51 Km.**





5. Perfiles de las Pruebas


- Prueba 102 Km.



- Primeros 51 Km.



- Últimos 51 Km.





6. Track del Recorrido.

- **Prueba 102 Km:** se puede visitar en la página web www.wikiloc.es , a través del siguiente enlace:
<https://es.wikiloc.com/rutas-senderismo/los-102-de-la-comarca-2020-42981816>
- **Prueba PRIMEROS 51 Km:** se puede visitar en la página web www.wikiloc.es , a través del siguiente enlace:
<https://es.wikiloc.com/rutas-senderismo/no-name-1o-51km-juegos-de-la-comarca-2020-42741399>
- **Prueba ÚLTIMOS 51 Km:** se puede visitar en la página web www.wikiloc.es , a través del siguiente enlace:
<https://es.wikiloc.com/rutas-senderismo/2a-parte-102-km-2020-juegos-de-la-comarca-42521038>

7. Señalización de la Prueba.

La señalización de la prueba será enviada por mail a los participantes entre el 7 y 8 de abril de 2022.

8. Premios.

Los participantes que completen cualquiera de las distancias obtendrán la “Medalla Finisher 102 de la Comarca 2022”.

Importante: la medalla finisher irá grabada con el nombre del participante siempre que la inscripción se haya realizado antes del 28 de febrero de 2022.

9. Las clasificaciones serán emitidas por Evedeport.

Se establecerán categorías femenina y masculina.



10. Edad mínima de inscripción.

Podrán inscribirse personas mayores de 16 años. Los menores de edad deberán enviar al correo juegosdelacomarca@gmail.com un justificante del padre/madre/tutor con el permiso para que el menor pueda realizar la prueba, si no es así no podrá participar.

11. Puntos de avituallamiento.

Existirán 13 puntos de avituallamiento durante el recorrido de 102 Km. Los avituallamientos se encontrarán en los 11 municipios por los que transcurre la Prueba + 2 avituallamientos “extras” que estarán situados entre los municipios de Las Ventas de San Julián y Herreruela de Oropesa, concretamente en los kilómetros 82,5 y 89.

Habrà avituallamiento líquido (agua y bebidas isotónicas) y sólido (barritas energéticas, fruta, membrillo y frutos secos).

A su vez, al paso por Alcolea de Tajo (km 32) para comer dispondremos de una completa ensalada de arroz. En Oropesa (Km 51) merendaremos un bocadillo, a elegir, de atún o carne de pavo con tomate y aceite de oliva. A la llegada a Las Ventas de San Julián (Km 72) como cena se podrá degustar de una ensalada de pasta completa y caldo.

12. Puntos de fisioterapia, Podología y Medicina Deportiva.

Existirán puntos de Fisioterapia y Podología en Alcolea de Tajo (km 32), Oropesa (km 51), Las Ventas de San Julián (km 72) y Lagartera (km 102)

Así mismo se podrá reclamar la presencia de Podólogo, Médico Deportivo y Fisioterapeuta con “carácter de urgencia” por posibles lesiones que se puedan presentar en cualquier punto del recorrido.



13. Centro de análisis e incidencias.

Estará situado en LAGARTERA y estará compuesto de:

- Protección Civil.
- Ambulancias.
- Médicos Deportivos.
- Fisioterapeutas.
- Podólogos.
- Personal de análisis y estadísticas.

B) PRECAUCIONES Y ASPECTOS DE SEGURIDAD

14. Dosificar el esfuerzo y elegir bien los sitios donde descansar y contar con ayuda es muy importante en una prueba de estas características.

15. La organización tiene la potestad de retirar a un participante que, según la opinión de ésta, no se encuentre en condiciones de seguir.

16. Si lo estima oportuno, el participante puede retirarse en cualquier municipio de paso, siempre y cuando sea comunicado a la organización.

17. QUEDA TERMINANTEMENTE PROHIBIDO ARROJAR NINGÚN TIPO DE DESPERDICIO, puesto que habrá lugares destinados para este fin durante el recorrido. El incumplimiento de esta norma supondrá la descalificación del participante implicado.

18. Se permite la presencia de acompañantes en bicicleta.

19. Las áreas de descanso serán las siguientes:

- Pabellón Municipal de Alcolea de Tajo.
- Polideportivo Miguel Ángel Pascual Amor de Oropesa.
- Ayuntamiento de Las Ventas de San Julián.
- Pabellón Municipal de Lagartera.



20. Cada participante llevará dorsal, rutómetro y chip. Además, se recomienda tratar de llevar el teléfono móvil con la máxima carga de batería posible, así como el cargador para poder recargarlo en los puntos habilitados.

21. En zona de carretera donde haya doble dirección, se debe circular en sentido contrario al tráfico y fuera del arcén, si el espacio lo permite.

22. EL TRÁFICO NO ESTARÁ CORTADO, por lo que se pide a los participantes máxima responsabilidad y precaución.

23. Frente a cualquier duda o imprevisto que pueda surgir, se ruega a los participantes que se pongan en contacto con la Organización. En dorsales de los corredores existirán 2 números de teléfono habilitados para tal fin.

24. Todos los participantes debidamente inscritos estarán amparados por una póliza de seguro individual de accidentes.

25. En la salida, al recoger el dorsal, los participantes podrán entregar la mochila o mochilas que utilizarán en las zonas de descanso. La organización irá transportando las mochilas, según vaya transcurriendo la prueba, a las diferentes áreas o zonas de descanso para que los participantes dispongan de ellas cuando lleguen. No hace falta tener una mochila para cada zona de descanso, si el participante no lo estima oportuno; puesto que la o las mochilas irán transportándose por las 4 zonas de descanso.

C) RECOMENDACIONES Y ASPECTOS A TENER EN CUENTA

26. En pruebas como esta, es de VITAL IMPORTANCIA LA CORRECTA HIDRATACIÓN, por lo que se recomienda llevar siempre agua encima (tanto para beber, como para refrescarse de vez en cuando. La gorra y un pañuelo pueden ser buenos aliados) para esto último.

27. En las zonas de descanso, también es recomendable aprovechar para mojarse o ducharse.

28. El mayor enemigo de la prueba, es el calor. Por lo tanto, forzar el ritmo durante las horas de máximo calor es una idea pésima.

29. Para garantizar la máxima seguridad de los participantes, se contará con la ayuda de médicos, podólogos y fisioterapeutas.

30. Es IMPORTANTÍSIMO el cuidado de los pies, por lo que el calzado y los calcetines, así como la ropa que se utilizará, debe ser elegida coherentemente.

31. Es recomendable llevar un pequeño botiquín para ampollas y rozaduras, previsto con Betadine o Povidona Yodada, tiritas de silicona, crema o pomada para roces, ...



Asociación Cultural y Deportiva “Juegos de la comarca”

32. Debido a la exposición solar, se recomienda el uso de crema de protección para evitar posibles quemaduras.

33. La organización recomienda estos elementos imprescindibles:

- Cantimplora
- Chubasquero
- Gorra
- Dinero para uso personal
- Móvil
- Cargador de móvil.
- Linterna de luz frontal (obligatoria)
- Gafas de sol
- Pañuelo
- Funda rutómetro
- Alimentos ligeros
- Crema de protección solar

34. Además, es posible que también sea necesario:

- Calzado de repuesto
- Bebida.
- Comida diversa. Se recuerda que la organización trasladará el material que los participantes necesiten a las zonas de descanso establecidas.

35. Una vez llegada la noche las temperaturas bajan bastantes grados con respecto al día, por lo que es necesario que los participantes se equipen en sus mochilas de ropa de abrigo para el transcurso de esas horas en la prueba.

36. Los participantes de la **Prueba de 102km** tendrán disponible el traslado en autobús a la Salida en Torrico desde la Meta en Lagartera (ver Art. 46)

37. Los participantes de la Prueba de los **PRIMEROS 51 km** tendrán disponible el traslado en autobús a la Salida en Torrico desde la Meta en Oropesa (ver Art. 47)



38. Los participantes de la Prueba de los **ÚLTIMOS 51 km** tendrán disponible el traslado en autobús a la Salida en Oropesa desde la Meta en Lagartera (ver Art. 48)

D) ASPECTOS LEGALES

39. La inscripción es personal e intransferible, y una vez realizada no se podrá cancelar, por lo que no será devuelto el importe de la misma.

40. Todos los participantes, al inscribirse, confirman que han leído, entendido y aceptado el reglamento, lo que supone la renuncia a toda acción legal que pudiera derivarse de su participación en la prueba.

41. La Organización no se hace responsable de los gastos ni las deudas que pudieran contraer los participantes durante la marcha.

42. La aceptación del reglamento conlleva la aceptación y autorización automática por parte de los participantes de cesión de los derechos de imagen a la Organización, así como la grabación total o parcial de la prueba. De esta forma, el participante da su consentimiento para utilizar su imagen para promoción, difusión (vídeo, foto, dvd, internet, medios de comunicación, etc.), cediendo todos los derechos relativos a su explotación comercial y publicitaria que considere ejecutar, sin derecho por parte a recibir compensación económica).

43. La Organización y Asociación Juegos de la Comarca se reserva el derecho a modificar este reglamento con previo aviso a los participantes.

44. La empresa encargada de cronometrar la prueba será EVEDEPORT.

45. Inscripciones en www.evedeport.es

Cierre de inscripciones: 31 de marzo de 2022

Todos los participantes con la inscripción obtendrán la “bolsa del corredor” con ropa deportiva, obsequios alimentarios de la zona y muchas sorpresas más que iremos revelando a medida que se acerque la fecha de la marcha.



E) TRASLADOS DE PARTICIPANTES Y RECOGIDA DORSALES.

46. La salida de la **Prueba de 102 km** será a las 07:00 horas del día 9 de abril en Torrico (Plaza España) y la salida en autobús desde Lagartera será a las 05:45 horas (en el Pabellón Polideportivo C/ Santa Ana).

La recogida de dorsales y bolsa del corredor será posible desde las 06:00 horas en la Plaza de España de Torrico.

47. La salida de la Prueba de los **PRIMEROS 51 km** será a las 07:00 horas del día 9 de abril en Torrico (Plaza España) y la salida en autobús desde Oropesa será a las 05:45 horas (en Plaza del Navarro).

La recogida de dorsales y bolsa del corredor será posible desde las 06:00 horas en la Plaza de España de Torrico.

48. La salida de la Prueba de los **ÚLTIMOS 51 km** será a las 18:00 horas del día 9 de abril en Oropesa (Plaza del Navarro) y la salida en autobús desde Lagartera será a las 16:45 horas (en el Pabellón Polideportivo C/ Santa Ana).

La recogida de dorsales y bolsa del corredor será posible desde las 17:00 horas en la Plaza del Navarro de Oropesa.

49. Los participantes que lo estimen oportuno también podrán recoger su dorsal y bolsa del corredor el día 8 de abril de 10:00 a 21:00 horas en la tienda Decathlon Talavera situada en Parque Comercial El Golf.

F) CONTACTO.

MAIL: juegosdelacomarca@gmail.com

TELÉFONO: 637.74.88.49.